

【编者按】

统筹策划/羊城晚报记者马勇 陈丽媛

制图/杜卉

据宋代《元丰九域志》记载：“惠州归善淡水一盐场”。古淡水场产盐历史悠久，曾是两广地区重要的盐产区。时至今日，惠州惠东不少沿海村落仍保留着旧时盐业发展的印

记。近期，《淡水场：广东大亚湾盐业历史调研》一书正式出版，书中整合了包括平海镇、港口滨海旅游度假区、稔山镇、黄埠镇在内的多篇田野调研报告。透过调研报告，人们得以

在泛黄的族谱、摆荒的盐田、老旧的残碑中追溯了尘封在那些沿海村落里的盐业记忆。记者此前随调研团队走进位于平海镇西部的六乡村，据当地村民回忆，祖辈大多以把

盐晒盐为生，村里仍有众多摆荒的盐田，往昔的把盐故事在村民祖祖辈辈间流传。调研显示，六乡村昔为古淡水场西路所在地，盐业生产历史深远影响了其社会经济和家族聚落的发展演变。近年来，平海镇六乡村大力推动乡村振兴，记者获悉，该村计划依托本地滨海资源，规划建设渔人码头，推动捕鱼、出海观光等产业发展。（陈丽媛）

发展演变。近年来，平海镇六乡村大力推动乡村振兴，记者获悉，该村计划依托本地滨海资源，规划建设渔人码头，推动捕鱼、出海观光等产业发展。（陈丽媛）

平海六乡村珍藏盐业记忆 村民讲述祖辈迁居耙盐往事



文/ 段雪玉 汪洁
图/ 陈丽媛

平海镇六乡村位于平海镇西部，距镇中心约5公里，下辖张家墩、石桥头、葵坑、北寮、松坑、葫芦坑6个村民小组，六乡因此命名。调研显示，六乡村的盐业历史迄今仍然保留在张家墩、北寮、松坑等三村村民的记忆里，他们关于祖父辈耙盐的故事仍然清晰，对六乡盐田方位至今仍能指明，有关祖先耙盐的口述记忆与族谱、地方志记载亦多能吻合，这些都表明盐业在六乡历史上曾经占有相当重要的地位，该村在官吏志书中以“葵坑厂”之名构成淡水场的西路。自明清至20世纪30年代，盐业是六乡社会的重要经济基础，六乡之张家墩、北寮、松坑村落的祖先迁居故事都与耙盐有关，可以说六乡的形成与盐业生产密不可分。六乡的盐业记忆正是淡水场逐渐退出历史舞台的一个缩影。

壹 历史上六乡常遭海水倒灌

六乡东与佛园村民委员会大林村民小组相连，西临咸台村民委员会门口村民小组，北与油麻园村民委员会老一村小组、礞头村民委员会礞头村民小组、径口村民委员会大水坑村民小组接壤，南临大海，依山枕海，耕地面积2000余亩，山岭面积2万余亩，现以农业为主兼营渔业。

据《平海镇志》记载，六乡有六乡河：“发源于轿岭西麓，流向南面，流经径口、佛岭、石桥头，从张家屯、佛岭、石桥头村流入红海湾出口……此河主要用于灌溉及生活用水，上流水小清澈见底，下游逐渐变浑浊，久经淤塞。”时至今日，这条名为六乡河的淡水河，仍被当地人称为葵坑河。

据张家墩张氏族人说可能因为葵坑的人比较早来，所以如此命名。北寮村陈伯表示，葵坑河在今六乡小学、妈祖庙前有一个港口，叫葵坑港，现在还有刻着“葵坑港”的条石沉在港口河中央。从地形来看，因为台风或涨潮海水沿着葵坑河倒灌进六乡的话，葵坑位于六

乡最北边，相对而言不容易被海水淹没。明崇祯时期府志可见关于葵坑最早的记载：“（归善县）内外管社曰梁化，下田坑，上田坑，六田，河峒，平山，下黄森，上黄森，平政，大坑，沙桥，洋洲，葵坑，际头，碧甲，鹤鸽”。此后历修府志、县志也仅见葵坑之名，乾隆《归善县志》始见张家墩、北寮、葵坑厂、松坑、石桥头等地名，除葫芦坑村，其余六乡各村村名已全部见于乾隆县治。

葵坑村现有在籍村民70余户，主要有崔、张、钟、杨等几姓，崔姓最多，有40多户，其他姓都是几户或一两户，算是六乡的杂姓村。

20世纪50年代以前，六乡是平海经常被海水倒灌的地区，海水沿着六乡河（葵坑河）上浸到六乡各村，表明该地区不可能以农业为主。乾隆《归善县志·舆图》提供了线索：“葵坑厂”这一地名表明此处有盐田。调研也发现，六乡张家墩、北寮、松坑三个村民小组六七十岁村民回忆父、祖辈时都说有耙盐的历史。

古代盐场盐田一角 梁伟圆 摄

叁 张氏族人筑堤坝修水利


张家墩是六乡人口最多的自然村，现有240余户，1000余人，全部姓张。该村张理事召集了几位男性长辈和我们座谈。他们拿出了薄薄的打印本《张家墩张氏族谱》，谱载：“张家墩是张氏族人聚居之地，是张古墓（悦平公）后裔繁衍生息的地方”“张家墩中间稍高，四周稍低，呈一墩形，四面被水包围……”“先祖在洪武之初，从福建兴化府莆田县东门桃源树下珠坑巷迁居至此，已有数百年历史，现有1000多人口，说黏米方言”“张家墩东面有一条港（以前叫葵坑港），自东北向西南流经港门直到大海……”。

据载，张家墩西面，从王爷公走过是一个有水的沙滩，再过一渡水就是阿妈埔，阿妈庙建在那里。邻里乡亲经常去那里敬香祈求庇佑。农历五月做大戏，松坑、北寮、葵坑等地的乡亲们来阿妈埔热闹热闹。1958年，政府组织平海人民在沙滩筑好一条堤坝，在港边做一个双孙关。族人去阿妈庙供神，妇女去咸台港割草就方便多了。1991年，由张氏十七世后裔张何钦捐资，在阿妈庙东面新建一座六乡小学，六乡孩子都进这所学校接受教育。


以前张家墩村民祖父辈都耙盐，因此这里有很多盐田，比北寮、松坑多，是六乡盐田最多、人口最多的村。据介绍，座谈地点所在的张叔家房基就是盐田。村里人以前多讨海、耙盐。《张氏族谱》载：“张家墩北面有一片盐田，那时先祖也有的靠耙盐为生，到20世纪30年代末才没有耙盐。过了盐田那边就是张家塱，明清时期那洋田是张家墩族人的征常田（编者注：燕堂田），族中的一切公用开支靠那洋田的出租收入。中华人民共和国成立后，这洋田成了族人的主要产粮区”“张家墩四面被水围困，港门关未做之时，农田和盐田经常被咸水浸，耕种失收，族人接受教育。

北寮、松坑、张家墩是六乡各村对盐田、耙盐有共同记忆的三个村，不过，村民记忆中并无葵坑厂之名。结合乾隆县志记载，可知地图中“葵坑厂”确实是盐

肆 『葵坑厂』为淡水场西路所在



北寮村陈伯指明葵坑港方位



道光时期晒盐图（两广盐法志）



六乡过去常遭遇海水倒灌



六乡河出海口水闸

苦不堪言。因此筑堤坝修水利，是那时族人终年的主要工作。族人修筑的堤坝太多了，有村边的盐田坝，东面的新田坝，大针坑水坑坝等”。

田区，属于淡水场。《粤疆辑要》载淡水场方位仍保留葵坑之名：“淡水场坐落惠阳县平海城，距县城一百六十里，盐田区域分东西二处，东路在葫芦潭过港，周围合计一十五方里，距场署约一时许。西路在葵坑，周围合计五方里，距场署约十七里。东路向分四厂，曰东洲厂、四围厂、黄甲厂、港尾厂。西路厂漏因年久荒芜，今不可考。此外，新增应归围田漏系于民国二年（1913年）侨商张振勋集款筑，故不在东、西路范围之内。”清末淡水场西路葵坑已是年久荒芜，表明20世纪以来六乡盐田区生产逐渐式微，农业生产逐渐取代盐业成为六乡的主业，这正是50年代后期葵坑河出海口修建水闸的重要原因。

今天六乡各村的联系体现在共同的妈祖信仰。六乡各村都有庙宇，包括谭公爷、水仙爷、三山国王、伯公等，而葵坑港前小学旁边的妈祖庙是六乡各村最重要的庙宇。妈祖生日这天六乡各村都要去拜妈祖。张家墩张氏族人说，妈祖是葵坑的姑娘成的仙，也叫葵坑阿妈（或叫六乡阿妈），阿妈有三位：大娘，二娘和三娘，要分别办生。

规划建设 渔人码头

惠东县平海镇六乡村依山傍海，风景优美，曾经是千年盐场古淡水场的西路所在地。盐业生产历史深远地影响了六乡村的社会聚落发展变迁。记者走访六乡村发现，虽然昔日的盐业印记如今正随着老一辈村民的耙盐记忆淡去，但这座魅力滨海乡村正焕发出建设新农村的蓬勃生机。近来，六乡村规划依托本地滨海资源建设渔人码头，推动滨海特色乡村观光旅游产业发展。

据介绍，在六乡村下辖的葫芦坑村小组，有一个面积约23平方公里的出海口，近年该村在此处修建了南南海六乡乡门，旁边便是村里渔民进出卸货的重要码头。不过，由于缺乏规划设计，码头各项功能设施均有待完善，不少村民希望重新规划修建码头。

六乡村村委会有关负责人表示，目前六乡村已根据码头的实际情况，初拟了渔人码头建设计划，将从内港的港闸一直往外建设约100米长的阶梯式码头，方便当地渔民渔船进出停靠。同时，还将建设码头的配套停车场，以及进出码头的道路。

记者了解到，六乡村渔人码头附近的海域目前尚未经过大规模开发，此处的海水清澈透蓝，沙滩沙质细软，原生态的滨海风光十分迷人。六乡村计划在渔人码头修建完成后，进一步推动滨海特色乡村观光旅游产业发展，通过成立出海观光旅游船只协会，发展出海捕鱼、生态观光产业，同时引进特色民宿等新业态。

随着乡村振兴不断推进，如今六乡村不仅村容村貌焕然一新，农业发展也有了新思路。据介绍，六乡村多地曾遭到海水倒灌，田地土壤经咸水浸泡后，一般农作物都无法种植。因此村里不少摆荒的田地，长满杂草略显荒凉。近年来，六乡村计划盘活荒地，种植莲藕，积极组织外出学习莲藕种植经验技术，如今目前该村已经垦出十亩地进行试种，村委会有关负责人介绍，试种成功后将进一步扩大种植规模。

《淡水场：广东大亚湾盐业历史调研》出版


近期，由段雪玉、汪洁编著的《淡水场：广东大亚湾盐业历史调研》一书正式出版。据介绍，此书是广东大亚湾盐业历史调研文集，全书共四十多万字，由惠州市惠东县平海镇政府与华南师范大学历史文化学院历时数年联合调研编著而成。

淡水场至今已有一千年的历史，产盐量曾高居广东之首，而平海古城便是旧时淡水场重心所在。平海地区的盐业历史变迁，是大亚湾地区盐业发展历史的重要篇章。

近年来，平海镇人民政府联合华南师范大学历史文化学院组成盐业课题调研团队，多次深入惠州惠东沿海多个盐场传统村落开展田野调查，并基于文献史料、口述访谈等方式，追溯明清时期大亚湾盐场（棚）的社会历史发展脉络。《淡水场：广东大亚湾盐业历史调研》一书较全面地展现了大亚湾盐业发展历史，对平海盐业发展史和大亚湾盐业发展史具有较高的史料研究价值。

全书由上篇《广东大亚湾淡水场简史》、中篇《广东大亚湾淡水场田野调查报告》和下篇《广东大亚湾淡水场史料汇编》组成。其中，上篇分为四章，概述先秦至今的广东大亚湾盐业历史；中篇整合了包括平海镇、港口滨海旅游度假区、稔山镇、黄埠镇共18篇田野调研报告；下篇的淡水场史料汇编主要内容包括历代正史、盐志法、地方志、文集、笔记、诗词等相关史料，以及2018年-2020年三次田野调查搜集的淡水场民间文献，包括碑刻、契照证据、契约、分家书等。

据介绍，调研古淡水场是对平海地区盐业发展历史片段的梳理重组，对后续活化利用渔盐文化、赋能文旅发展有重要的意义。



村里民风淳朴，村民大多能说出祖辈耙盐的历史